

The logo for the Futangué Challenge by Asics is centered at the top. It features the word "FUTANGÜE" in a large, bold, white sans-serif font. Below it, the word "CHALLENGE" is in a smaller, white sans-serif font, flanked by two stylized white leaf icons. At the bottom of the logo, the word "BY" is in a small font, followed by the Asics logo and the word "asics" in its signature italicized font. The entire logo is framed by two horizontal white lines.

# FUTANGÜE

CHALLENGE

BY *asics*

The text "GUÍA TÉCNICA 2026" is centered in the middle of the image. It is written in a large, bold, white sans-serif font. The background of the text is a semi-transparent dark blue rectangle. The overall image is a dark, atmospheric photograph of a mountain trail with a rocky path and dense forest in the background.

## GUÍA TÉCNICA 2026



Auspicia:



Auto Oficial:



Hidratador Oficial:



Colabora:



Media Partner:



Fotografía Oficial:



Organiza y Produce:





# CONTENIDO

---

FUTANGUE CHALLENGE P. 4

PARQUE FUTANGUE P. 5

CRONOGRAMA P. 8

ACREDITACIÓN P. 11

KIT DE COMPETENCIA P. 12

BASE CAMP P. 14

CLIMA EN PARQUE FUTANGUE P. 15

CIRCUITO 38K P.17

CIRCUITO 21K P. 21

CIRCUITO 10K P. 25

CIRCUITO 5K P. 29

CIRCUITO 2K KIDS P. 33

SEGURIDAD P. 38

SERVICIO P. 39



# FUTANGUE



## CHALLENGE



BY

**asics**

En lengua Huilliche, Futangue significa "cañón grande" y es como los pueblos originarios llamaron al hermoso valle que recorre el río del mismo nombre y que hoy es el escenario soñado para explorar la naturaleza salvaje de los Andes Patagónicos en Chile. Contempla los bosques nevados en invierno, observa las coloridas lengas en otoño, disfruta del arte de la pesca con mosca en primavera o aprovecha la calidez del verano para aventurarse al interior de la Selva Valdiviana.

FUTANGUE CHALLENGE es un evento de Trail Running que se realizará como su décima versión el sábado 7 de febrero de 2026 en el Parque Futangue. Su objetivo es reunir en una misma línea de partida a corredores que se inician en el trail, a los más experimentados, y también a niños que deseen vivir su primera experiencia outdoors, todo en un entorno natural desafiante y único: la carrera más hermosa de la Patagonia Norte. Ese día se disputarán las distancias de 2, 5, 10, 21 y 38 kilómetros.





# PARQUE FUTANGUE NATURALEZA DESBORDANTE

Este año volvemos a recorrer los hermosos parajes de esta reserva natural ubicada en la Región de Los Ríos, donde cada rincón esconde una nueva aventura.

## El parque:

Esta reserva natural se ubica a los pies del Cordón del Caulle y en el borde sureste del lago Ranco. Tiene una extensión de 13.500 hectáreas, con más de 100 kilómetros de cuidados senderos, que se internan en lo más profundo de la selva valdiviana virgen y prístina.

## Actividades:

Los panoramas que se ofrecen son numerosos y variados. Para los más pequeños hay cabalgatas por hermosas praderas, ríos y bosque nativo, así como un entretenido y didáctico paseo para conocer la ranita de Darwin, anfibio que se encuentra amenazado y que aquí cuenta con un verdadero santuario. Para jóvenes y adultos hay circuitos de trekking y bicicleta que llevan a cascadas y lagunas ocultas, y alcanzan cimas con vista en 360 grados a la cuenca del Ranco.

Además, se puede hacer pesca con mosca, kayaking y rappelling, entre otras actividades llenas de adrenalina.

## Hotelería exclusiva

Hotelería exclusiva Futangue Hotel & Spa es un refugio encantador para los amantes de la naturaleza, con una arquitectura que se complementa con el entorno y donde cada rincón muestra el legado natural y cultural de la región. Este hotel ofrece una experiencia única a sus pasajeros, con increíbles vistas a montañas y cascadas.







### Sabores locales:

Recuerde este nombre: El Mesón del Caulle. En este restaurante podrá probar los tradicionales sabores de la zona, pero con un toque gourmet y modernas técnicas culinarias. El chef Christian Cosme cultiva sus propios vegetales en un invernadero y solo trabaja con productos frescos de proveedores locales.

### Recuperar fuerzas:

Cuando las piernas empiezan a pesar luego de tantas excursiones, Triwe Spa será el lugar perfecto para recargar energías. Con más de 400 metros cuadrados de extensión, ofrece terapias con aceites y aromaterapia fabricada a partir de flora nativa de la selva valdiviana. Además, cuenta con una piscina temperada indoor -con salida al aire libre- y otra semi-olímpica exterior.

### Amamos la naturaleza:

El Parque Futangue es también un importante proyecto de conservación y reforestación. Ya llevamos más de 60 hectáreas reforestadas con árboles nativos y vamos por muchas más. También trabajamos con el SAG para devolver a su hábitat natural a animales silvestres rescatados, como pumas, zorros y pudúes.

### Contacto:

Toda la información sobre actividades y reservas se encuentra en la web  
[www.parquefutangue.com](http://www.parquefutangue.com)  
y IG @parquefutangue



# INFORMACIÓN GENERAL

## ¿ CÓMO LLEGAR AL PARQUE FUTANGÜE ?

### Desde el norte:

Por la Ruta 5 Sur, tomar la salida hacia Reumén en el km 850 aprox. y seguir en dirección a Futrono (43 km). Desde Futrono, bordear el lago Ranco por el oriente en dirección al pueblo de Riñinahue (42 km), pasando por Llifén, el Río Calcurrupe y el Río Nilahue. Finalmente pasar el Puente Río Riñinahue y doblar en la primera entrada a la izquierda en el acceso principal del parque, entrada Riñinahue (Largada todas las distancias).

### Desde el Sur:

Por la Ruta 5 Sur, tomar la salida del cruce de los tambores a la altura del km 889. Luego, seguir hasta Río Bueno (3 km). Desde Río Bueno, tomar la Ruta T-85 hacia el pueblo de Lago Ranco (50 km) y después seguir hasta la entrada del parque en el km 22, en dirección al pueblo de Riñinahue.





# INFORMACIÓN GENERAL

## VIERNES 6 / FRIDAY 6

HORARIO / TIME

14:00 a 20:00 hrs.

EVENTO / EVENT

ACREDITACIÓN TODAS LAS DISTANCIAS  
(38K - 21K - 10K - 5K - 2K)

UBICACIÓN / LOCATION

RECEPCIÓN PARQUE FUTANGUE - INGRESO RIÑINAHUE

<https://maps.app.goo.gl/NKJgYY4rhjHJRCnf6>



# INFORMACIÓN GENERAL

## SÁBADO 7 / SATURDAY 7

HORARIO / TIME	EVENTO / EVENT	UBICACIÓN / LOCATION
07:00 a 15:00 hrs.	Guardarropía	Base Camp Riñinahue - Parque Futangue
08:00	Largada 38K	Base Camp Riñinahue - Parque Futangue
09:00	Largada 21K	Base Camp Riñinahue - Parque Futangue
09:30	Largada 10K - 5K	Base Camp Riñinahue - Parque Futangue
09:50	Primeros corredores 5K	Base Camp Riñinahue - Parque Futangue
10:15	Últimos corredores 5K	Base Camp Riñinahue - Parque Futangue
10:35	Primeros corredores 21K	Base Camp Riñinahue - Parque Futangue
10:55	Primeros corredores 10K	Base Camp Riñinahue - Parque Futangue
11:40	Primeros corredores 38K	Base Camp Riñinahue - Parque Futangue
11:50	Últimos corredores 10K	Base Camp Riñinahue - Parque Futangue
12:00	Largada 2K kids	Base Camp Riñinahue - Parque Futangue
12:10	Primeros corredores 2K	Base Camp Riñinahue - Parque Futangue
12:30	Últimos corredores 21K	Base Camp Riñinahue - Parque Futangue
12:36	Últimos corredores 2K	Base Camp Riñinahue - Parque Futangue
13:00	Premiación de todas las distancias	Base Camp Riñinahue - Parque Futangue
15:00	Últimos corredores 38K	Base Camp Riñinahue - Parque Futangue
15:30	Cierre del evento	Base Camp Riñinahue - Parque Futangue





# VOLKSWAGEN

## AMAROK

.....



## AUTO OFICIAL

FUTANGÜE

CHALLENGE

BY asics



# ACREDITACIÓN

## Entrega de kit

Viernes 6 de febrero entre las 14:00 y 20:00 horas - Recepción Parque Futangue, Ingreso Riñinahue.

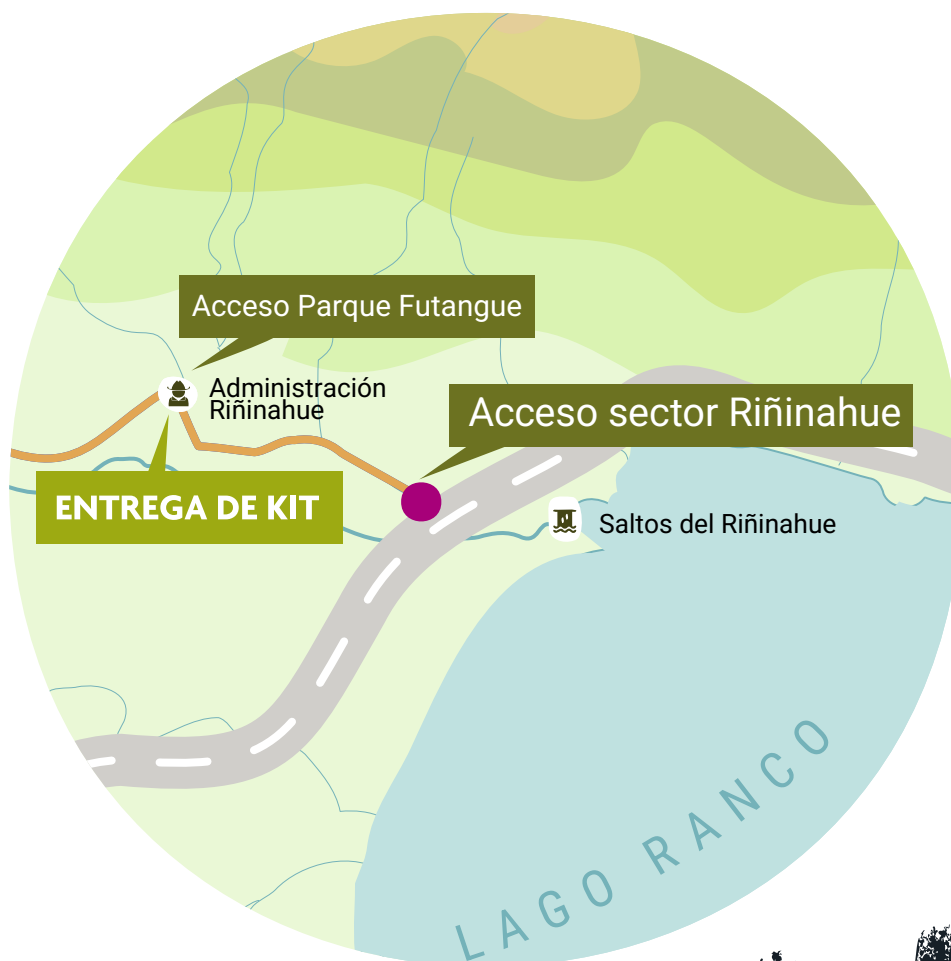
<https://maps.app.goo.gl/9xPuPo5mRELhRJ5p9>

## Para retirar tu kit debes llevar:

Cédula de identidad, DNI, Pasaporte, o algún documento otorgado por país de residencia que acredite identidad. Si no puedes retirar, un representante debe presentar una fotocopia del documento que acredite tu identidad y el ticket correspondiente para poder retirar tu kit.

## Menores de 18 años de edad

Menores de 18 años de edad deberán hacer retiro de su Kit de competencia acompañados de su padre, madre o algún representante legal, que firme la autorización a participar y la liberación de responsabilidades correspondiente disponible en el lugar de retiro de KIT. La edad mínima para participar es desde los 2 años con derecho al kit de competencia.





# INFORMACIÓN GENERAL

## KIT DE COMPETENCIA



Polera Técnica oficial de Futangue Challenge by ASICS

Bolso

Nº de competencia y Chip

Medalla de finalista (\*)

(\*) solo la obtienen quienes completen trazado dentro de los horarios establecidos



# SHOKZ



**OPENRUN PRO 2**

**FUTANGUE**  
CHALLENGE  
BY **asics**

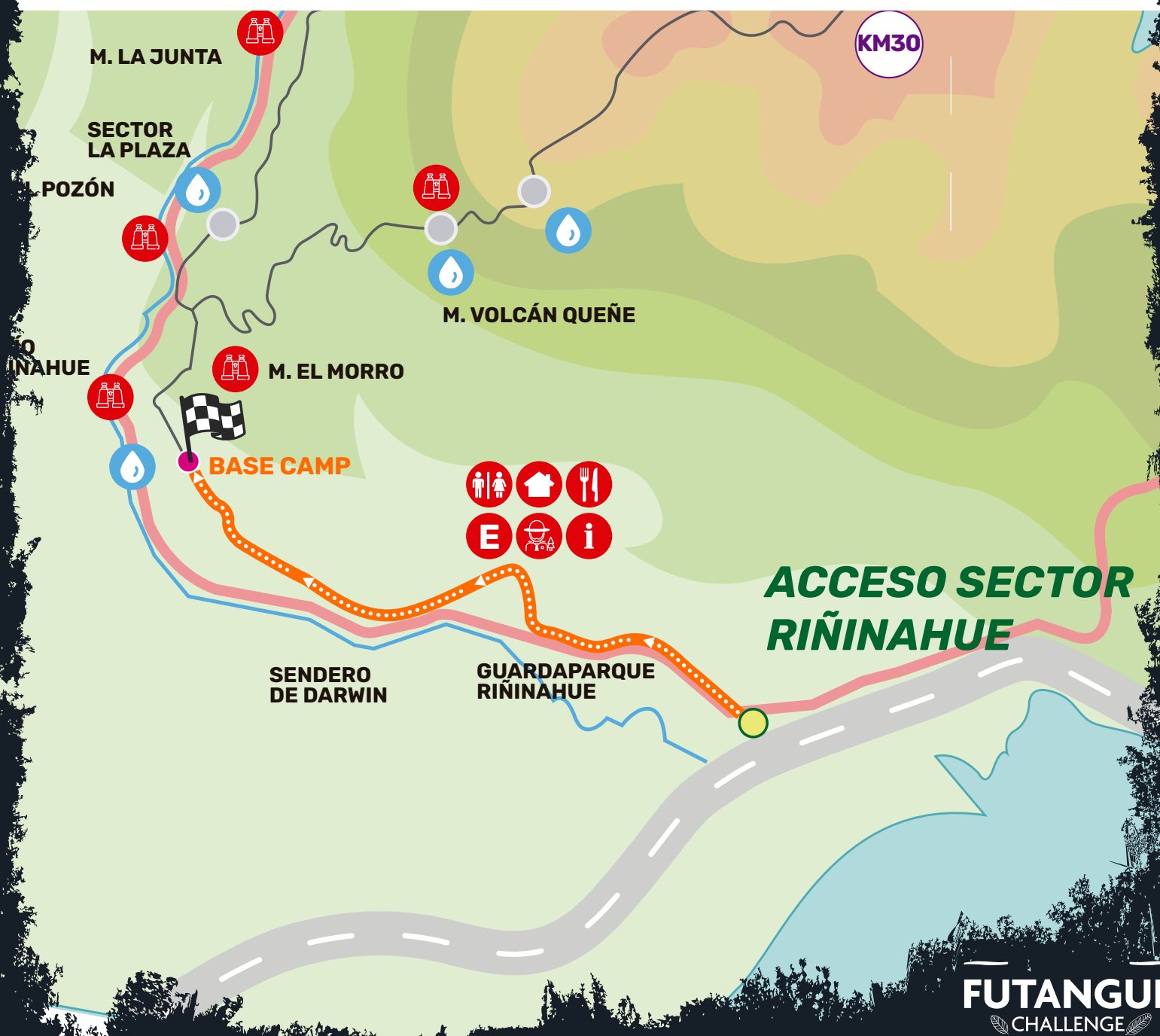


# INFORMACIÓN GENERAL

## Basecamp

El Base Camp estará ubicado a 2 km del acceso por la recepción Riñinahue del Parque Futangue.

<https://maps.app.goo.gl/uu1rFHVjPieUU2gG6>





# CLIMA PARQUE FUTANGUE

Parque Futangue · Riñinahue · Lago Ranco

Febrero presenta condiciones típicas de verano patagónico, con mañanas frescas y tardes templadas cálidas. Las temperaturas suelen oscilar entre 7° y 11 °C en la mañana y 20° a 26 °C durante el día, con cielos despejados a parcialmente nublados y baja probabilidad de precipitaciones. Pueden presentarse chubascos aislados y breves, así como humedad matinal en los senderos. El viento es generalmente leve a moderado, más perceptible en sectores abiertos. Se recomienda vestir capas livianas, usar protección solar y mantener una hidratación adecuada.







RACECLEAN®

.....

GEL OFICIAL



FUTANGÜE



CHALLENGE



BY

asics



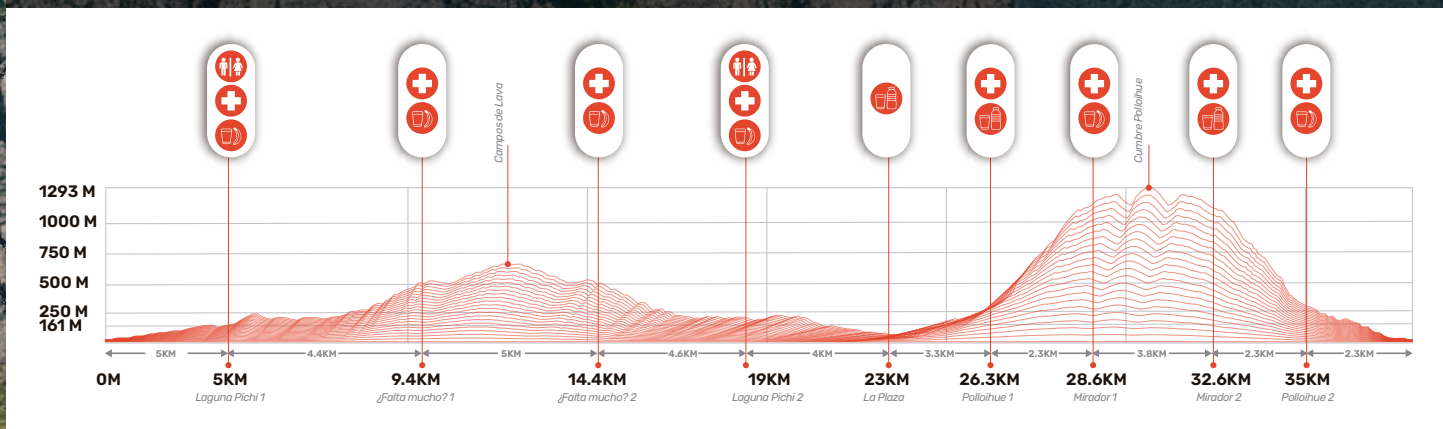
# CIRCUITO 38K

# 38K

UTMB INDEX

50K M

DISTANCIA: 38 KM / DESNIVEL POSITIVO: 2458 M+ / 7 FEB 2026 / LARGADA: BASE CAMP 08:00 HRS / PUNTO DE CORTE Mirador Volcán Queñe KM 26 12:45 HRS



El 38K es el circuito más exigente del evento, con ascensos prolongados, descensos técnicos y tramos corribles. Parte a 161 m.s.n.m., asciende de forma sostenida hasta Campos de Lava (km 12) y atraviesa la Laguna Pichi (km 5). Tras una sección ondulada para recuperar, enfrenta el ascenso más duro entre los km 23 y 30, alcanzando los 1.200 -- 1.300 m. La recompensa llega en la cumbre del Polloihue, con vistas panorámicas al Lago Ranco y Cordón del Caulle, antes de un descenso final largo y rápido.



# CIRCUITO 38K

Si deseas descargar el circuito, visita el sitio web oficial:

<https://www.futanguechallenge.cl/#distances>





# OBLIGATORIOS Y RECOMENDADOS

## ELEMENTOS OBLIGATORIOS



Zapatillas adecuadas al trail running



Mochila o similar para el transporte de materiales obligatorios



Dorsal con chip



Reserva de agua 1Lt mínimo



Reserva alimentaria



Vaso personal o botella hidratación



Documento de identidad



Silbato



Manta supervivencia 1,40 m x 2m



Cortaviento

## ELEMENTOS RECOMENDADOS



Jockey / Lentes



Guantes (en caso clima frío)



Cubre pantalón (en caso anunció lluvia)



Bastones telescópicos



Bloqueador solar




Vaselina o crema



Botiquín primeros auxilios



# PUNTOS DE ABASTECIMIENTOS

PUNTO	ALTITUD	KM	SERVICIOS			
LAGUNA PICHÍ ASCENSO	310	5				
¿FALTA MUCHO? ASCENSO	585	9.4				
¿FALTA MUCHO? DESCENSO	585	14.4				
LAGUNA PICHÍ DESCENSO	310	19				
LA PLAZA	200	23				
POLLOIHUE ASCENSO	446	26.3				
MIRADOR ASCENSO	1124	28.6				
MIRADOR DESCENSO	1124	32.6				
POLLOIHUE DESCENSO	446	35				
META	161	38.3				



BAÑOS PÚBLICOS



SERVICIO MÉDICO



ALIMENTACIÓN



HIDRATACIÓN



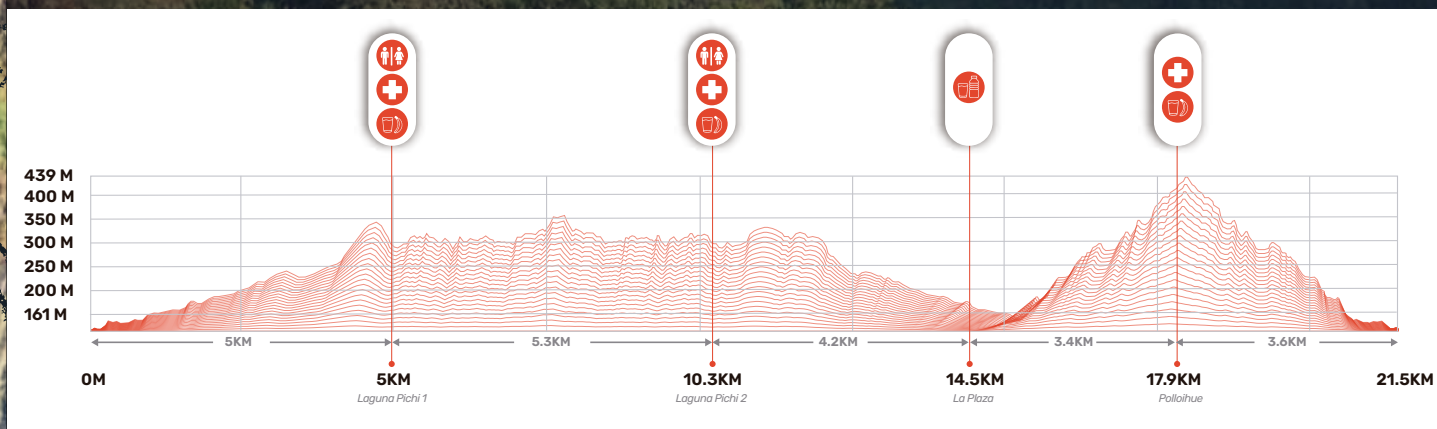
# CIRCUITO 21K

# 21K

UTMB INDEX

20K M

DISTANCIA: 21 KM / DESNIVEL POSITIVO: 913 M+ / 7 FEB 2026 / LARGADA: BASE CAMP 09:00 HRS



El 21K inicia a 161 m.s.n.m. con un ascenso progresivo hasta la primera cumbre (km 1-7). En el km 5, el recorrido bordea la Laguna Pichi, uno de los puntos más escénicos del circuito. Entre los km 7 y 15 predominan descensos técnicos sobre raíces, que exigen precisión en la pisada. Desde el km 15, comienza el ascenso al Mirador Volcán Queñe, con pendientes exigentes, seguido de una bajada rápida y técnica hasta la meta. Un circuito variado y demandante, ideal para corredores con experiencia en trail y desnivel.



# CIRCUITO 21K

Si deseas descargar el circuito, visita el sitio web oficial:

<https://www.futanguechallenge.cl/#distances>





# OBLIGATORIOS Y RECOMENDADOS

## ELEMENTOS OBLIGATORIOS



Zapatillas adecuadas al trail running



Mochila o similar para el transporte de materiales obligatorios



Dorsal con chip



Reserva de agua 1Lt mínimo



Reserva alimentaria



Vaso personal o botella hidratación



Documento de identidad



Silbato

## ELEMENTOS RECOMENDADOS



Jockey / Lentes



Bastones telescópicos



Bloqueador solar







Vaselina o crema



Botiquín primeros auxilios



# PUNTOS DE ABASTECIMENTOS

PUNTO	ALTITUD	KM	SERVICIOS			
LAGUNA PICHÍ ASCENSO	310	5				
LAGUNA PICHÍ DESCENSO	310	10.3				
LA PLAZA	200	14.5				
POLLOIHUE	446	17.9				
META	161	21				



BAÑOS PÚBLICOS



SERVICIO MÉDICO



ALIMENTACIÓN



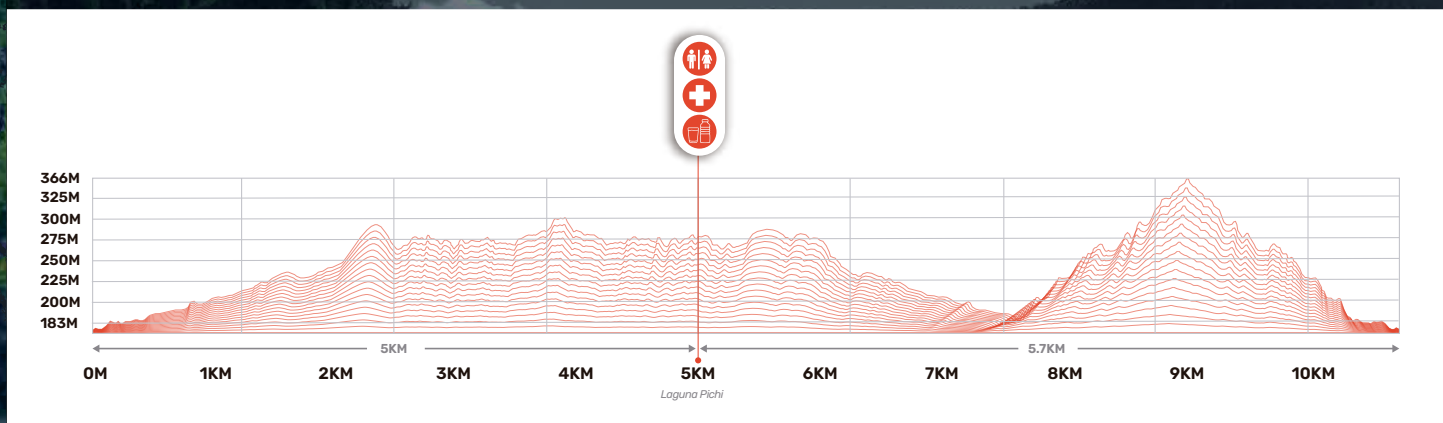
HIDRATACIÓN



# CIRCUITO 10K

# 10K

DISTANCIA: 10 KM / DESNIVEL POSITIVO: 312 M+ / 7 FEB 2026 / LARGADA: BASE CAMP 09:30 HRS



Circuito con pendiente promedio de 5,3 %, que parte en Riñinahue (161 m.s.n.m.) y asciende de forma constante hasta la Laguna Pichi (km 5 / 356 m.s.n.m.). Luego enfrenta un descenso sostenido y técnico, con raíces y piedra suelta, combinando tramos rápidos y curvas exigentes. Un recorrido dinámico y variado, ideal para corredores con experiencia en desniveles moderados y terrenos mixtos.



# CIRCUITO 10K

Si deseas descargar el circuito, visita el sitio web oficial:

<https://www.futanguchallenge.cl/#distances>





# OBLIGATORIOS Y RECOMENDADOS

## ELEMENTOS OBLIGATORIOS



Zapatillas adecuadas al trail running



Dorsal con chip



Vaso personal o botella hidratación



Documento de identidad

## ELEMENTOS RECOMENDADOS










Jockey / Lentes



Bloqueador solar



# PUNTOS DE ABASTECIMENTOS

PUNTO	ALTITUD	KM	SERVICIOS			
LAGUNA PICHÍ	310	5				
META	161	10				



BAÑOS PÚBLICOS



SERVICIO MÉDICO



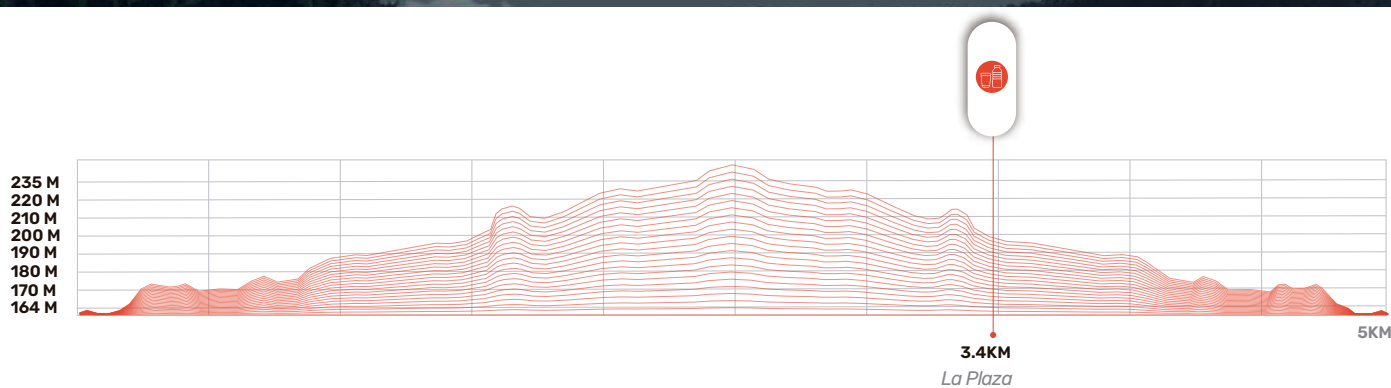
HIDRATACIÓN



# CIRCUITO 5K

# 5K

DISTANCIA: 5 KM / DESNIVEL POSITIVO: 101 M+ / 7 FEB 2026 / LARGADA: BASE CAMP 09:30 HRS



El 5K es un circuito corto y dinámico, con altitud máxima de 235 m.s.n.m. y desniveles moderados. Parte en Riñinahue y asciende por el valle del río Riñinahue, internándose en el bosque valdiviano. En el sector La Junta, el recorrido retorna por el mismo sendero, combinando pastizales, vegetación densa y descensos rápidos. Ideal para iniciarse en el trail running o trabajar técnica en terreno natural.



# CIRCUITO 5K

Si deseas descargar el circuito, visita el sitio web oficial:

<https://www.futanguechallenge.cl/#distances>





# OBLIGATORIOS Y RECOMENDADOS

## ELEMENTOS OBLIGATORIOS



Zapatillas deportivas



Dorsal con chip



Vaso personal o botella hidratación



Documento de identidad

## ELEMENTOS RECOMENDADOS








Jockey / Lentes



Bloqueador solar



# PUNTOS DE ABASTECIMENTOS

PUNTO	ALTITUD	KM	SERVICIOS			
LA PLAZA - KM3.4	200	3.4				
META	161	5				



HIDRATACIÓN

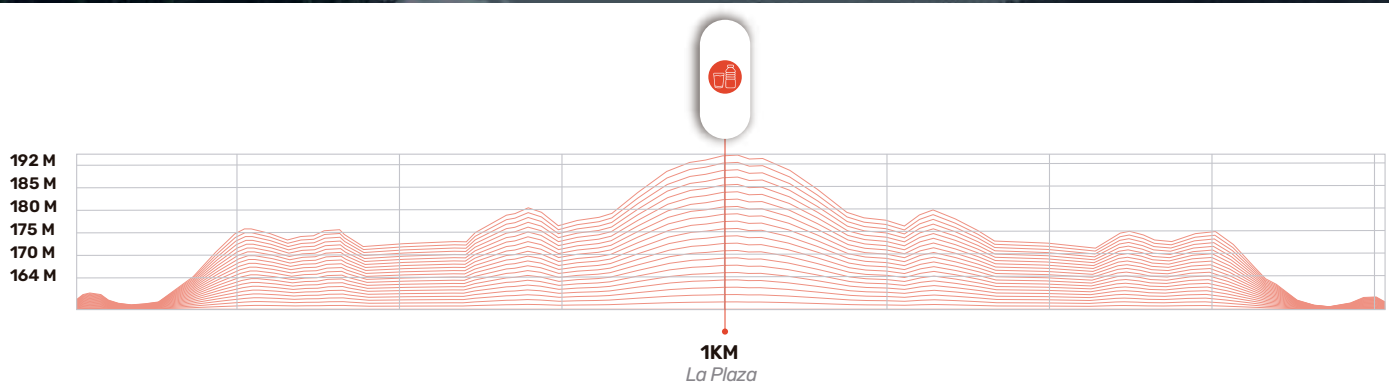




# CIRCUITO 2K

# 2K

DISTANCIA: 2 KM / DESNIVEL POSITIVO: 48 M+ / 7 FEB 2026 / LARGADA: BASE CAMP 12:00 HRS



Circuito con altitud máxima de 192 m.s.n.m., que parte y finaliza en Riñinahue (161 m.s.n.m.). Recorre una huella amplia junto al río Riñinahue, ingresando suavemente al bosque valdiviano. El ascenso es progresivo hasta el punto de retorno (km 1 – La Plaza), para luego descender por el mismo sendero. Un recorrido seguro y firme, ideal para niños y primeros acercamientos al trail running.



# CIRCUITO 2K

Si deseas descargar el circuito, visita el sitio web oficial:

<https://www.futanguechallenge.cl/#distances>





# OBLIGATORIOS Y RECOMENDADOS

## ELEMENTOS OBLIGATORIOS



Zapatillas deportivas



Dorsal con chip

## ELEMENTOS RECOMENDADOS








Jockey



Bloqueador solar



# PUNTOS DE ABASTECIMENTOS

PUNTO	ALTITUD	KM	SERVICIOS			
LA PLAZA	200	1				
META	161	2				



HIDRATACIÓN






**FOCO  
RACE**

Partner de fotografía

Estaremos presentes  
capturando tus mejores  
momentos deportivos.

[focorace.com](https://focorace.com)

**¡Tus fotos!**

 [focorace.com](https://focorace.com)

 [focorace\\_](https://www.instagram.com/focorace_)



## ASISTENCIA MÉDICA

La Organización dispondrá ambulancias y médicos para la asistencia médica extrahospitalaria a quienes los necesiten, tanto en el Base Camp y/o durante toda la ruta. Cada corredor está en conocimiento de las posibles consecuencias de la práctica de una actividad de este tipo, deberá por lo tanto asumir y ser responsable de cualquier gasto relacionado a emergencias médicas, salvo la atención de la emergencia en terreno ya sea con la ambulancia, socorristas, enfermeros o médicos de la organización. En caso de ser necesario, para continuar con los primeros auxilios, serán trasladados al hospital y/o posta rural más cercana.

Debido a las características del terreno y los riesgos posibles de lesiones traumatológicas como torceduras, esguinces, incluso fracturas. Y que, por razones de seguridad, la organización priorizará la atención y evacuación de las emergencias y urgencias médicas, considerándose como tales a aquellos casos que puedan evolucionar en riesgo de muerte, pudiendo entonces demandar más tiempo la atención de lesiones como las antes descritas. El corredor conoce las dificultades para realizar operaciones de rescate en algunos sectores del recorrido. Saber incluso que habrá lugares a los que no pueda accederse con vehículos, con lo cual la atención inmediata es limitada.



# SEGURIDAD

A photograph of a forest trail with orange tape marking the route. The tape is strung between several trees, creating a zig-zag pattern. The forest floor is covered in dry leaves and moss. The background shows more trees and foliage.

MARCAJE DE CIRCUITO  
COLOR NARANJO



# SEGURIDAD

## Servicios en Meta



Hidratación



Masajes



Comida



Guardarropía



Ambulancia y  
paramédico



Baños



Estacionamiento  
(Base Camp)

## Servicios en puntos de abastecimiento



Hidratación



Plátanos y  
naranjas



Bebidas  
cola



Snack  
Salado - Dulce



Servicios  
médicos





NUESTRO ALIADOS QUE NOS ACOMPAÑAN ESTA DÉCIMA VERSIÓN

---

Auspicia:



Auto Oficial:



Hidratador Oficial:



Colabora:



Media Partner:



Fotografía Oficial:



Organiza y Produce:

