

PDF clicável



# TOUR

por Brasília

VEJA O QUE VOCÊ VAI PODER  
CONHECER DURANTE A CONVENÇÃO



# MARANATA



# TURISMO

Essa atividade é livre e de responsabilidade pessoal ou previamente combinada com as caravanas dos campos.

## PONTOS TURÍSTICOS PRÓXIMOS AO ESTÁDIO



### Parque da Cidade de Brasília (Sarah Kubitschek)

750m (10 min de caminhada)

Srps - Asa Sul, Brasília - DF

@parquedacidadebrasilia

O Parque da Cidade Dona Sarah Kubitschek, ou Parque da Cidade, como é popularmente conhecido, é um dos maiores parques urbanos do mundo, com 4,2 quilômetros quadrados. A maior área de lazer ao ar livre de Brasília tem uma vegetação exótica, resultante do paisagismo planejado por Burle Marx, e tem como principal característica de uso a recreação e o lazer, para os quais conta com uma estrutura que contempla quadras de esportes, lagos artificiais, parques de diversão, parque infantil, centro hípico, pistas de caminhada, patinação e ciclismo, kartódromo, restaurantes, bares, churrasqueiras e a Praça Eduardo e Mônica, erguida em homenagem a Renato Russo, músico do grupo Legião Urbana.




### Memorial dos Povos Indígenas

1.1 km (15 min de caminhada)

Zona Cívico-Administrativa

@memorialdospovosindigenas

Projetado por Oscar Niemeyer, foi construído em 1987 e tem uma planta circular no formato de uma maloca ianomâmi, referência enfatizada pela presença de um pátio interno de chão batido, que lembra o pátio central de uma aldeia onde são realizados vários eventos cerimoniais indígenas. O acesso principal é feito por uma rampa sinuosa que liga o exterior ao foyer do edifício, com uma área total de 1.400 m<sup>2</sup> e 53 m de diâmetro. Internamente, há uma rampa descendente com parede externa fechada e interna de vidro. A parede fechada destina-se a receber as obras a serem expostas, e a de vidro circunda o pátio interno, de 650 m<sup>2</sup>, semi coberto por uma laje côncava em balanço, que proporciona ventilação natural. A área total do prédio é de 2.974 m<sup>2</sup>, e sua altura é de 7 metros. O Museu dos Povos Indígenas foi tombado em 2007 pelo Instituto do Patrimônio Histórico e Artístico Nacional (IPHAN), por ocasião do centésimo aniversário de Oscar Niemeyer.



MARANATA

# PONTOS TURÍSTICOS PRÓXIMOS AO ESTÁDIO




## Torre de TV de Brasília

1.3 km (16 min de caminhada)

Brasília, DF, 70297-400

De quase todos os pontos da cidade, avista-se, como referência geográfica, a torre de 230 metros de altura, projetada por Lúcio Costa no bojo do seu plano urbanístico. Inaugurada em 1967, constitui um marco visual da cidade, sendo um dos monumentos mais procurados na Capital Federal. A Torre de TV está assentada sobre uma estrutura de concreto em forma de pirâmide invertida BP de base triangular. No 1o piso, o mezanino conta com uma área destinada a exposições e café bistrô, de onde se pode contemplar toda a Esplanada dos Ministérios. Possui um mirante panorâmico a 75 metros do solo, com capacidade para 150 pessoas, de onde se tem uma vista de 360o da cidade. Em sua base, está a escultura de bronze "Era Espacial", com 12 metros de altura, conhecida popularmente como "Berimbau". Após a conclusão da Torre de TV, em 1995 ela foi considerada a 4a mais alta do mundo. Atualmente é a 13a mais alta do mundo e a 4a maior da América Latina. Torre de TV constitui-se ainda de um amplo jardim com a Fonte Luminosa, uma das maiores da América Latina, que durante o dia refresca moradores e visitantes que passam por ali; e, à noite, faz o seu espetáculo colorido.




## Memorial JK

1.3 km (19 min de caminhada)

Eixo Monumental - Lado Oeste - Praça do Cruzeiro

@memorialjk

O Memorial JK foi projetado por Oscar Niemeyer e fica localizado no Eixo Monumental. Foi idealizado como um museu e inaugurado em setembro de 1981, dois anos após o falecimento do ex-Presidente Juscelino Kubitschek. No local, encontram-se o corpo de JK e diversos pertences. O local escolhido foi simbólico, na região do Cruzeiro, onde ocorreu a primeira missa campal na futura Capital, em 3 de maio de 1957, marcando o início da construção da cidade.



# PONTOS TURÍSTICOS PRÓXIMOS AO ESTÁDIO



## Santuário Dom Bosco

2.3 km (29 min de caminhada)

Quadra 702 Sul Bloco B, SHCS

Construído em homenagem ao co-padroeiro de Brasília – São João Bosco –, o Santuário Dom Bosco tem beleza singular e impactante. O templo possui 80 colunas com 16 m de altura, que se tocam no topo formando arcos góticos e integram harmoniosamente obras como os vitrais produzidos pelo artista belga Hubert Van Doorne, em 12 tonalidades de azul, que dão a impressão de um céu estrelado. O Cristo Crucificado, obra esculpida por Gotfredo Traller em um único tronco de cedro, e as 12 portas em alto relevo entalhadas no bronze, de autoria do escultor Gianfranco Cerri, onde está representado o sonho de Dom Bosco.




## Catedral Militar Rainha da Paz

2.4 km (31 min de caminhada)

SMU - Brasília, DF, 70297-400

@catedralmilitarrainhadapaz

Projeto de Oscar Niemeyer, sua estrutura de vigas metálicas formando um triângulo que define a nave e o altar da igreja lembra uma tenda militar. Essa estrutura foi executada para abrigar o altar da missa solene celebrada pelo Papa João Paulo II, em 1991, na Esplanada dos Ministérios, quando aconteceu sua última visita a Brasília. Posteriormente, foi desmontada e reaproveitada para a edificação do templo. O acesso se faz por uma rampa localizada a oeste. Tem um salão semienterrado destinado a atividades de reuniões, congregar e festa. As fachadas oeste e leste são de alvenaria, tendo esta última recebido três vitrais que garantem a iluminação natural no interior da catedral. A fachada oeste, que é a entrada principal, tem um pórtico em concreto para proteção dos fiéis que adentram o templo.cidade.




## Catedral Metropolitana

2.9 km (35 min de caminhada)

Esplanada dos Ministérios lote 12 - Brasília, DF, 70050-000

De autoria do arquiteto Oscar Niemeyer, a Catedral significou um marco na história da arquitetura moderna e de Brasília. O templo, inaugurado em 31 de maio de 1970, após 12 anos de construção, devido à complexidade do projeto, de tão inovador, foi tombado como Patrimônio Histórico e Artístico Nacional em 1967, antes mesmo de ser concluído. Composta por 16 vigas estruturais que vencem um vão de 70 metros de diâmetro, a nave circular está abaixo do nível do solo, onde se chega por um túnel de piso e paredes negras, que desemboca em um local de penumbra, uma zona de meditação. Concluído o trajeto, depara-se com a esplendorosa nave com iluminação de luz natural captada por vitrais de Marianne Peretti. Os Anjos da Anunciação estão dispostos em diagonal, dando a impressão de estarem em voo. Abriga, ainda, uma réplica oficial da Pietá. Na entrada, ao nível do solo, ficam esculturas em bronze, de autoria de Alfredo Ceschiatti, representando os quatro evangelistas, com 3 metros de altura. A exemplo das catedrais italianas, a Catedral Metropolitana é composta de edificações extranave, como o campanário em forma de torre encimada por viga que sustenta quatro sinos de diferentes tamanhos, doados pelo Governo espanhol.



# PONTOS TURÍSTICOS PRÓXIMOS AO ESTÁDIO



## Museu Nacional da República

2.9 km (34 min de caminhada)

Setor Cultural Sul, Lote 2 próximo à Rodoviária do Plano Piloto, 70070-150

Previsto no plano original de Brasília, o Conjunto Cultural teve projeto encomendado ao arquiteto Oscar Niemeyer nos anos 1970. Como a obra não foi realizada, em 1999 o Governo do Distrito Federal chamou novamente o arquiteto, que optou por desenhar um novo projeto. Inaugurado em dezembro de 2006, o Conjunto Cultural da República se constitui, no momento, da Biblioteca Nacional e do Museu da República. Este último, como a maioria das obras de Niemeyer, chama atenção por sua arquitetura. Uma cúpula de 80 metros de diâmetro, com três rampas externas que abrigam um museu com uma área de 13.653 m<sup>2</sup>, dois auditórios, um salão de exposições circular, um mezanino suspenso com formas irregulares, três elevadores, salas para reservas técnicas e restauração e áreas para conservar aproximadamente 400 mil obras. Parte dessa estrutura funcional está abrigada em um anexo subterrâneo ligado ao museu por túnel. O salão de exposições é realmente belo, e o mais importante: dado o sistema de climatização, a iluminação especial e as condições de segurança deste museu, Brasília estará apta a receber exposições de nível internacional, o que é excelente para a cidade. Fora que o pé-direito altíssimo garante a disponibilidade de exposições com obras de grande porte, possibilidade muito explorada por artistas contemporâneos. Entre as construções, há uma praça que é formada por três espelhos-d'água. O maior tem 15 metros de raio; e os outros dois, com 12,5 metros cada um. Esta edificação completa o projeto arquitetônico do Eixo Monumental com a proposta de transformá-lo em um grande polo de cultura, compras e lazer.



## Praça dos Cristais

3.1 km (39 min de caminhada)

Praça Duque de Caxias, SMU - Brasília, DF

O Quartel-General do Exército foi projetado por Oscar Niemeyer e inaugurado em 1973. É um conjunto de linhas sóbrias complementado por um palanque, cuja cobertura é uma casca de concreto com interessante efeito acústico, conhecida como a copa da espada de Duque de Caxias, patrono do Exército Brasileiro. Em frente ao QG está a Praça Duque de Caxias - com um obelisco em homenagem a Duque de Caxias, conhecido como a própria espada de Caxias, e um jardim cujo projeto paisagístico de Roberto Burle Marx contempla, ao centro, um lago artificial onde se destacam algumas esculturas de pedra em forma de cristais de rocha. Conhecida como a Praça dos Cristais, forma um triângulo equilátero de 102 mil m<sup>2</sup> constituído de canteiros e espelhos-d'água, dos quais emergem cristais em concreto, que representam as riquezas existentes no Planalto. O Quartel-General do Exército possui, ainda, o auditório Pedro Calmon, com capacidade para 1.200 lugares, estilizado na forma de uma barraca de campanha, e o Oratório do Soldado, que se destaca pela planta circular de concreto armado, localizada no centro de um espelho-d'água, cujo acesso se faz por uma passarela. A simplicidade do conjunto confere ao templo um ambiente de tranquilidade e harmonia.



# PONTOS TURÍSTICOS PRÓXIMOS AO ESTÁDIO



## Esplanada dos Ministérios

3.2 km (38 min de caminhada)

Eixo Monumental - Brasília / DF

A Esplanada dos Ministérios consiste em uma vasta área verde na qual se encontram 17 prédios de construção uniforme (10 do lado sul e 7 do lado norte), abrigando os diversos Ministérios do Poder Executivo. Em 1958, o urbanista desenhou o Eixo Monumental definindo a disposição de cada unidade na Esplanada, momento em que determinou que os Ministérios da Justiça e das Relações Exteriores (Itamaraty) ocupariam os cantos contíguos ao Congresso Nacional e que os demais seriam ordenados em sequência e em formato padrão. Oscar Niemeyer desenhou, então, o modelo que seria reproduzido 17 vezes - um edifício de 10 pavimentos construído sob estrutura de aço, com planta livre, de base retangular.



## Congresso Nacional

4.0 km (47 min de caminhada)

Palácio do Congresso Nacional - Praça dos 3 Poderes

O Congresso Nacional configura-se como marco visual na paisagem da cidade, sendo o principal no vértice da Praça dos Três Poderes, no início da Esplanada dos Ministérios. Trata-se de uma peça-chave na concepção espacial do Eixo Monumental, que apresenta o mesmo peso urbanístico que a Plataforma Rodoviária projetada por Lucio Costa. Inaugurado em 21 de abril de 1960, o Palácio do Congresso Nacional consiste em um edifício principal na horizontal, que serve de base para as cúpulas do Senado Federal e da Câmara dos Deputados. A cúpula maior, de 60 metros e altura de 10,02 metros, de forma convexa, abriga o Plenário da Câmara dos Deputados. A cúpula menor, com diâmetro de 36 metros e 10,02 metros de altura, de forma côncava, abriga o Plenário do Senado Federal. Entre as duas cúpulas, fazendo um contraponto à , estão as duas torres gêmeas de 28 andares e 100 metros de altura. Elas estão interligadas por uma passarela, formando a letra H, uma referência sutil às preocupações dos representantes do povo: homem, honra e honestidade. O conjunto reflete a audácia e ousadia arquitetônica de Niemeyer.



## Palácio do Planalto

4.1 km (49 min de caminhada)

Praça dos Três Poderes - Brasília, DF, 70150-900

Projeto de autoria do arquiteto Oscar Niemeyer, o Palácio do Planalto encontra-se no vértice norte da Praça dos Três Poderes. Possui um edifício principal revestido de mármore branco e quatro anexos. Niemeyer deu ao edifício a leveza que o concreto armado permite, criando pilares que "pousam no chão". A exemplo de outros projetos, o arquiteto cria na fachada principal dois elementos que passam a influenciar no comportamento e até impõem um novo cerimonial à Presidência da República: a rampa, sempre guarnecida por dois soldados do Batalhão da Guarda Presidencial - Dragões da Independência e usada somente em ocasiões especiais, por exemplo nas visitas de chefes de Estado estrangeiros; e o Parlatório, onde há a transferência da faixa presidencial e de onde o Presidente e os convidados podem se dirigir ao povo concentrado na praça. Nos anos 1990, um espelho-d'água foi projetado por Niemeyer para dar mais segurança ao prédio sem muros e grades.



# PONTOS TURÍSTICOS PRÓXIMOS AO ESTÁDIO



## Praça dos Três Poderes

4.3 km (51 min de caminhada)

Final da esplanada, atrás do Congresso Nacional.

Inaugurada em 21 de abril de 1960, a Praça dos Três Poderes é um amplo espaço cívico.

Idealizada por Lucio Costa e projetada por Oscar Niemeyer, a praça foi inaugurada em 1960, no mesmo dia da inauguração da Capital Federal. A praça e a cidade nasceram juntas. Lucio Costa tinha em mente desenhar uma praça que fosse um local para que os brasileiros exercitassem sua cidadania. Desse modo, podemos entender que o desenho da praça imita uma palma da mão aberta, como se a Esplanada fosse um braço estendido, oferecendo os Três Poderes ao povo: o Legislativo (Congresso Nacional), o Executivo (Palácio do Planalto) e o Judiciário (Supremo Tribunal Federal). Além dos palácios, encontramos outros monumentos e museus, tais como o Panteão da Pátria e o Museu Histórico da Cidade, além de esculturas integradas à arquitetura, tais como o busto de JK e as esculturas Os Guerreiros (ou Candangos), de Bruno Giorgi; e a Justiça, de Alfredo Ceschiatti.




## Pontão do Lago Sul

7.3 km (11 min de carro)

SHIS QI 10, Lote 1/30, Lago Sul

Situado às margens do Lago Paranoá, o Pontão do Lago Sul está localizado em uma área de 134 mil m<sup>2</sup>, com orla de 1,2 mil metros. Foi construído para desenvolver o turismo cultural, gastronômico, de negócios e de entretenimento na região e hoje já se transformou em um dos pontos mais importantes e atrativos de Brasília, consagrado como uma área de lazer nobre e de luxo, dotado de total segurança, com instalação de restaurantes, bares, livrarias, bancas de revistas, caixas eletrônicos, eventos e marinas. A gastronomia também tem sido um dos seus carros-chefes. O local oferece 1,5 mil vagas de estacionamento e abriga os melhores restaurantes da cidade, cada um com suas especialidades.



## Jardim Botânico de Brasília

11.8 km (24 min de carro)

DF-035, s/nº - Jardim Botânico, Brasília - DF, 71680-001

@jardimbotanicodebrasil

Único jardim botânico no país que inclui uma estação ecológica sob sua administração. São aproximadamente 5 mil hectares, dos quais 526 são para visitação e 4.430 destinados à preservação e à pesquisa. No JBB, há muitos quilômetros de trilhas que cortam o cerrado com suas distintas fitofisionomias, incluindo campos de sempre-vivas e canelas-de-ema, hoje vegetações raras na região. Possui belas alamedas de pinheiros, centro de visitantes, orquidário e uma atrativa casa de chá. Área de preservação: 4.500 ha. Área de visitação: 500 ha



## OUTRAS DICAS MUITO IMPORTANTES



Através do aplicativo Tembici é possível alugar bicicletas para visitar os pontos turísticos.

**Baixe gratuitamente na loja de aplicativos do seu celular.**



Existe transporte público para esses pontos turísticos, que variam de R\$ 2,70 até R\$ 5,50.

**Os horários podem ser acompanhados pelo aplicativo Moovit ou pelo link:**

<https://dfnoponto.semob.df.gov.br/veiculos/onlineMap.html>

**PARA MAIS INFORMAÇÕES BAIXE O GUIA DE ORIENTAÇÕES DO EVENTO EM NOSSO SITE:**

MARANATAJA.COM



# MARANATA